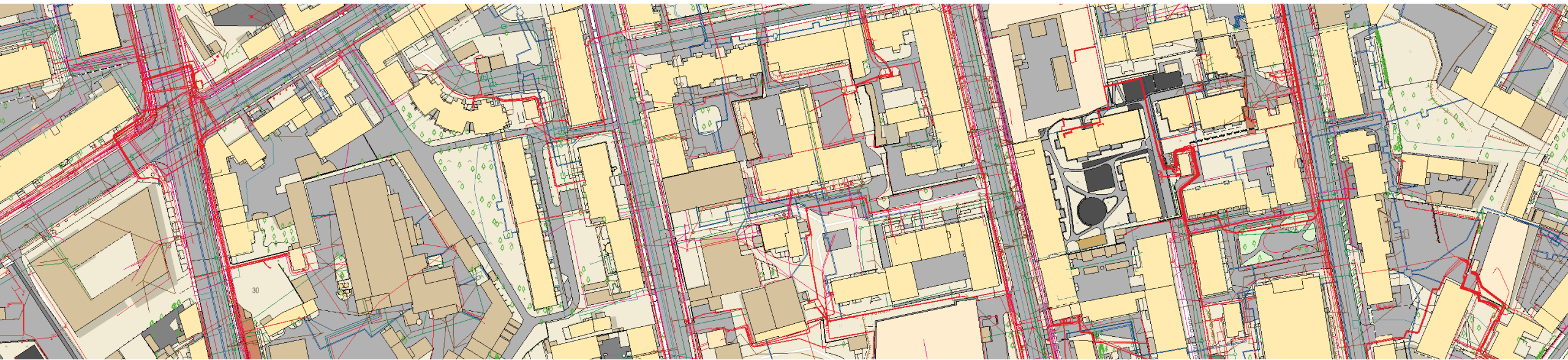


TOPOGRAFIJOS IR INŽINERINĖS INFRASTRUKTŪROS INFORMACINĖ SISTEMA - TIIS



TIIS



GIS-Centras

Greta Miglinaitė

PRIEŠISTORĖ IR PROBLEAMOS



- Erdvinių duomenų tvarkymas nesistemiškas;
- Erdviniai duomenys neišsisteminiai;
- Naudojamos įvairios erdvinių duomenų tvarkymo technologijos;
- Naudojamos skirtingos specifikacijos, struktūros;
- Nėra pakartotinio panaudojamo.

TIIS?



Valstybės informacinė sistema, skirta centralizuotai tvarkyti išsamius topografinius ir inžinerinių tinklų duomenis, ir teikti su tuo susijusias el. paslaugas. Turinti sąsajų su kitomis sistemomis, tokiomis kaip *NTR*, *InfoStatyba*, *VIISP*, kurios pasiekiamos per TPS vartus puslapyje www.planuojustatau.lt

NAUDOTOJAI?



Geodezininkai, inžinerinių tinklų įmonių valdytojai ir savivaldybių darbuotojai, fiziniai asmenys, projektuotojai.

PROCESAI?



Planas pateikiamas į sistemą → vyksta derinimo procesai → plano duomenys perkeliama į erdvinių duomenų rinkinius → duomenys naudojami toliau pagal poreikį.

TIIS EL. PASLAUGOS www.planuojustatau.lt

Pradžia / Paslaugų katalogas

Paslaugų katalogas

Paieška



El. paslaugų grupė

- Stebiu teritoriją
- Planuoju teritoriją
- Matuoju
- Statau

El. paslaugų teikėjas

- VĮ GIS-Centras
- Valstybinė teritorijų planavimo ir statybos inspekcija prie Aplinkos ministerijos
- Lietuvos Respublikos aplinkos ministerija
- Ekspertizės rangovai

Mokėjimo informacija

- Mokama el. paslauga
- Nemokama el. paslauga

Topografinių ir inžinerinių tinklų planų erdviųjų duomenų teikimas derinti ir tvarkyti

Naudodamiesi šia paslauga topografinius ir inžinerinių tinklų planus sudarantys asmenys privalo pateikti sudarytus erdviuosius duomenis erdviųjų duomenų tvarkytojams. Pateikiamiems erdviuosius duomenims taikomos sandaros taisyklės.

VĮ GIS-Centras

Užsakyti

Paslauga nemokama

Topografinių ir inžinerinės infrastruktūros objektų erdviųjų duomenų ir kitos informacijos gavimas

Suinteresuoti asmenys gali užsisakyti erdviuosius duomenis. Erdviuosius duomenims užsakyti paslaugos gavėjas turi įbrėžti arba pateikti užsakomos teritorijos ribą.

VĮ GIS-Centras

Užsakyti

Paslauga nemokama

Informacijos apie numatomą įrengti elektroninių ryšių infrastruktūrą, elektroninių ryšių infrastruktūrai įrengti ir (ar) bendrai naudoti tinkamą fizinę infrastruktūrą viešinimas


Naudodamiesi šia paslauga asmenys gali žemėlapių naršyklėje įbrėžti ketinamos statyti inžinerinės infrastruktūros objektus ar erdviuosius duomenis pateikti iš anksto parengtose dwg, shp bylose. Pateikiamiems duomenims taikomos sandaros taisyklės.



VĮ GIS-Centras

Užsakyti


Paslauga nemokama


VIEŠI ŽEMĖLAPIAI www.planuojustatau.lt


**TPS vartai**
Teritorijų planavimo ir statybos vartai


[Mano e. paslaugos](#)  


[Paieška](#)

[Paslaugų katalogas](#) 

[Duomenų ir dokumentų paieška](#) 

Žemėlapiai 

[Matuojų srities informacija](#) 

[Statau srities informacija](#) 

[Naujienos](#)

[Bendro naudojimo komponentai](#)

[Bendroji informacija](#) 

TOPOGRAFIJOS IR INŽINERINĖS INFRASTRUKTŪROS INFORMACINĖS SISTEMOS (TIIS) ŽEMĖLAPIAI

TIIS portale suderintų topografinių ir inžinerinių tinklų planų bei TIO_EDR žemėlapis

[Paslaugos žemėlapis](#)

Šiame žemėlapyje pateikta ne tik suderintų topografinių ir inžinerinių tinklų planų informacija, tačiau ir erdvinį duomenų tvarkytojų veiklos teritorijos, žemės sklypų ribos ir kt.

[Kaip naudotis žemėlapiu](#)

Paslaugos „Informacijos apie numatomą įrengti elektroninių ryšių infrastruktūrą, elektroninių ryšių infrastruktūrai įrengti ir (ar) bendrai naudoti tinkamą fizinę infrastruktūrą viešinimas“ žemėlapis

[Paslaugos žemėlapis](#)

Ši paslauga skirta per VIISP prisijungusiems asmenims viešinti ketinimo statyti faktą ir ketinamos statyti inžinerinės infrastruktūros erdvinis duomenis. Paslaugos gavėjas pateikia norimus viešinti erdvinis duomenis arba juos įbrėžia žemėlapių naršyklėje. Šiame žemėlapyje pateikta viešinama informacija.

3D Lietuvos žemėlapis

[Paslaugos žemėlapis](#)

Ši paslauga skirta pažinti Lietuvą trimatėje erdvėje. Joje pateikiama erdvinė informacija (3D) apie Lietuvos reljefą ir statinius. Tai jums suteiks galimybę susipažinti su Lietuvos

IŠSPREŠTOS PROBLEMOS IR NAUDA



- Susistemintas erdvinių duomenų tvarkymas;
- Duomenys kaupiami vieningoje struktūroje, pagal vieną specifikaciją;
- Patogesnis procesas geodezininkams ir institucijoms, kurios dalyvauja planų derinimo procesuose;
- Prisijungusios beveik visos Lietuvos inžinerinių tinklų įmonės bei visos savivaldybės;
- Duomenys yra labai tikslūs (iki 1 metro tikslumo).

Mūsų kontaktai:

El. p.: tiiis@gis-centras.lt

Aktualios nuorodos:

TIIS pasiekama per www.planuojustatau.lt

D.U.K.: <https://www.planuojustatau.lt//imeasure-area-faq>

Vieši žemėlapiai: <https://www.planuojustatau.lt/maps>

