

An aerial photograph of a city, likely Venice, showing a dense residential area with a complex network of canals and bridges. The buildings are mostly multi-story, light-colored structures. The canals are narrow and winding, with small bridges crossing them. The sky is a mix of blue and white, suggesting a bright day with some clouds. The overall scene is a detailed urban landscape.

Geoerdvinė infrastruktūra paprasčiau

Dr. Saulius Urbanas, Hnit-Baltic

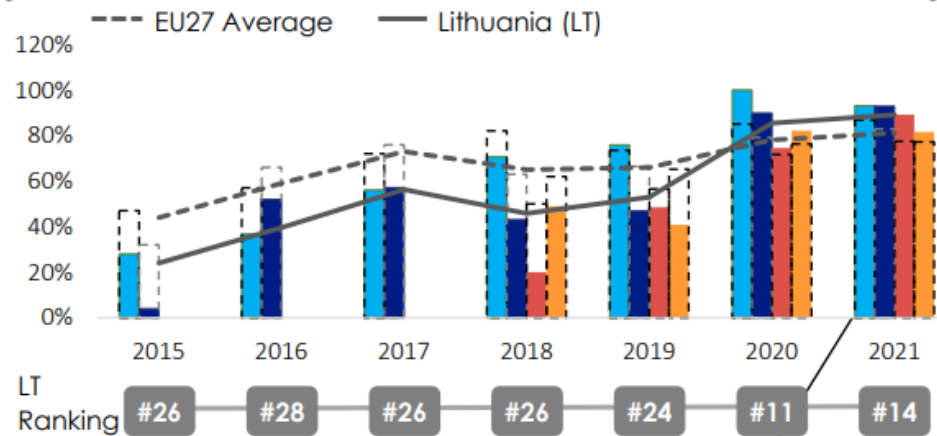
Lietuvos atvirų duomenų branda (EK, 2021)

State-of-Play on open data - 2021

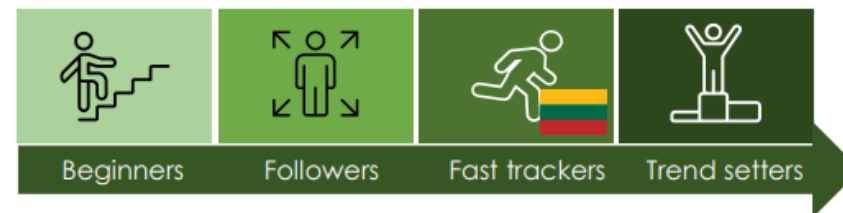
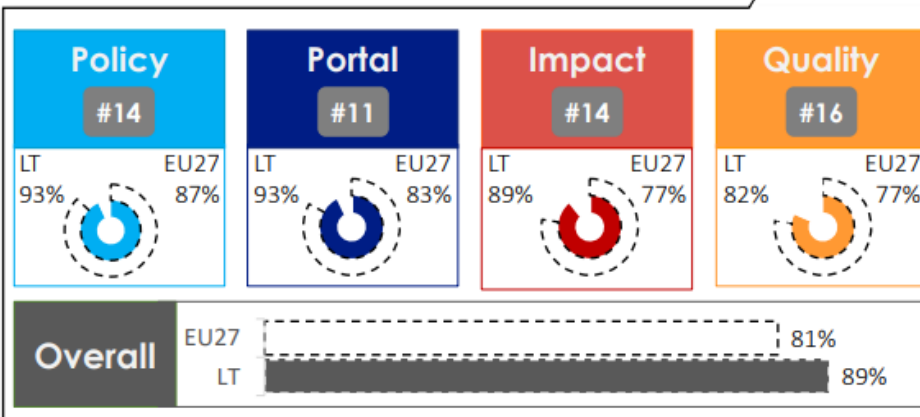
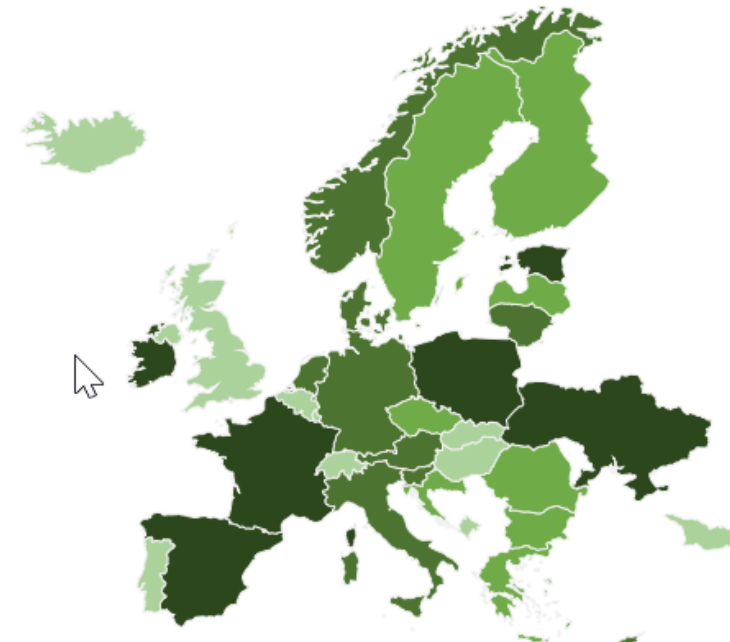
Lithuania



MATURITY LEVEL RATING



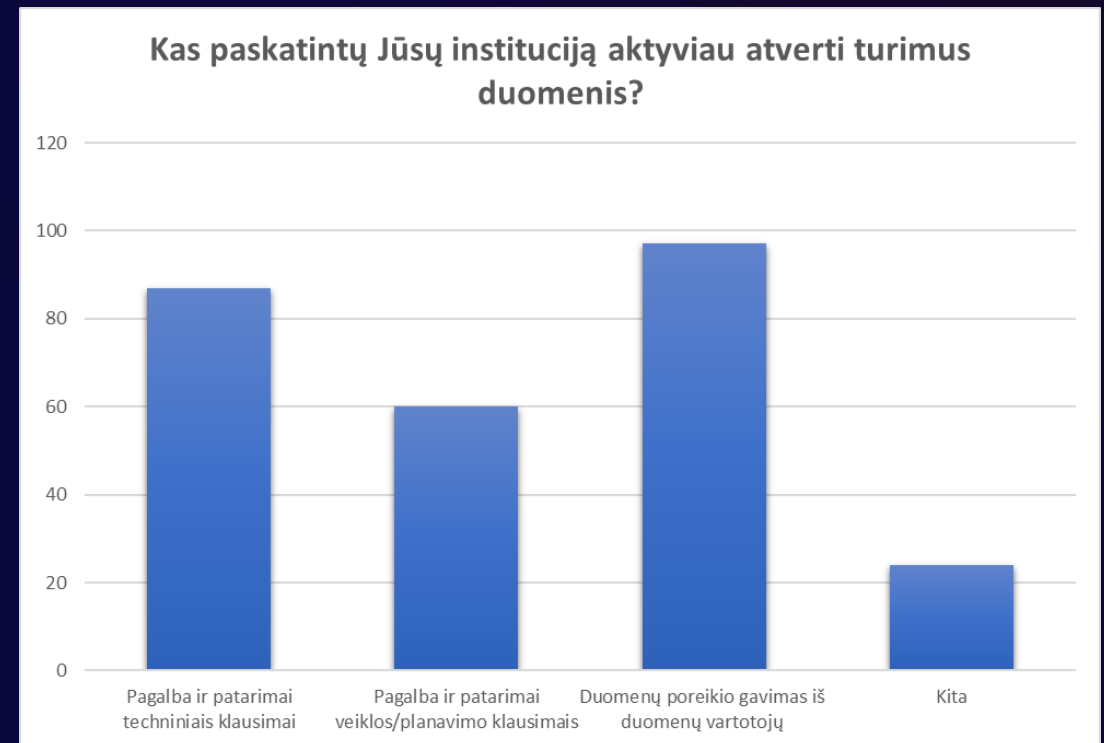
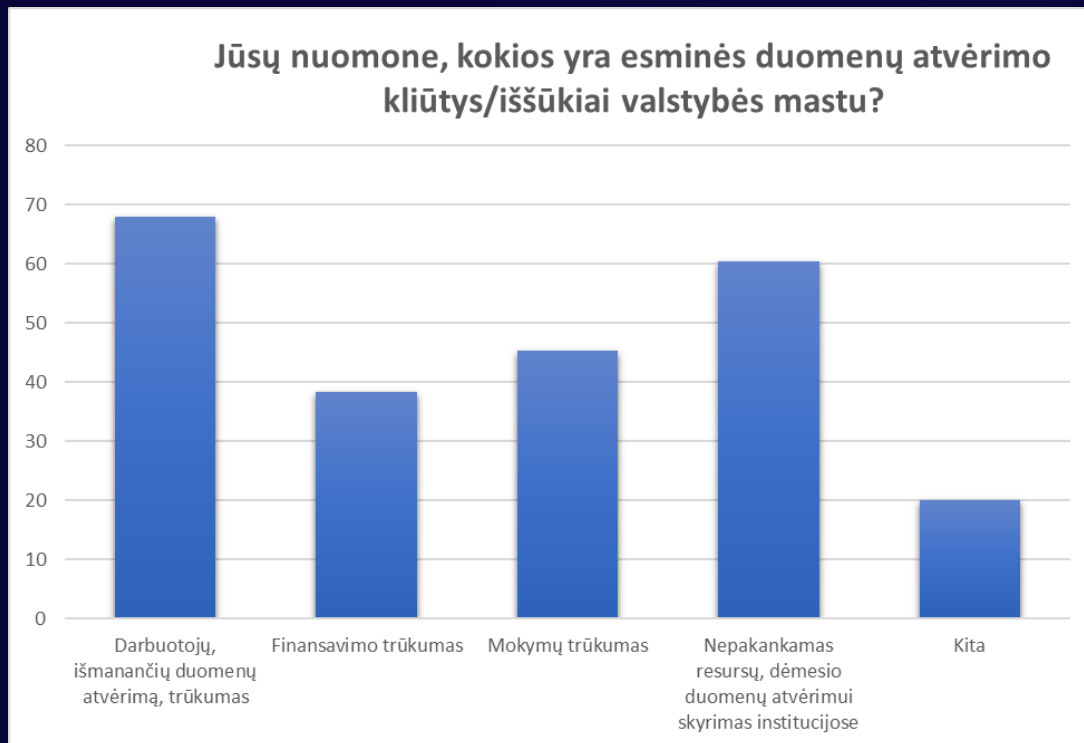
OVERALL MATURITY LEVEL SEGMENTATION





Ko reikia valst. duomenų teikėjams

DATA.GOV.LT - 165 valstybės ir savivaldybių institucijos ir įstaigos



Geografinės Informacijos Infrastruktūros (GII) kūrimas niekada nebuvo lengvas uždavinys

- Duomenų katalogų dominavimas
- GSDI - INSPIRE direktyva - LEII
- Atverkit duomenis ir visa kita kažkaip susitvarkys 😊



INSPIRE geoportals

Kiekybē, bet ne kokybē!

Kiek realiai JŪS panaudojote?

INSPIRE Geoportal Data Set Statistics

92806

Metadata records

65821

Downloadable Data Sets

66230

Viewable Data Sets



Annex I

- Addresses**
— Def.: Location of properties based on address identifiers, usually by road name, house number, postal code.
215 | 59 | 107
- Administrative units**
— Def.: Units of administration, dividing areas where Member States...
592 | 127 | 236
- Cadastral parcels**
— Def.: Areas defined by cadastral registers or equivalent.
128 | 47 | 59
- Geographical grid systems**
— Def.: Harmonised multi resolution grid with a common point of origin...
117 | 20 | 12
- Geographical names**
— Def.: Names of areas, regions, localities, cities, suburbs...
522 | 84 | 91
- Hydrography**
— Def.: Hydrographic elements, including marine areas and all other water bodies and items related...
1026 | 302 | 251
- Protected sites**
— Def.: Area designated or managed within a framework of international, Community and Member States' ...
885 | 359 | 350
- Coordinate reference systems**
— Def.: Systems for uniquely referencing spatial information in...
74 | 13 | 3
- Transport networks**
— Def.: Road, rail, air and water transport networks and related ...
1443 | 563 | 526

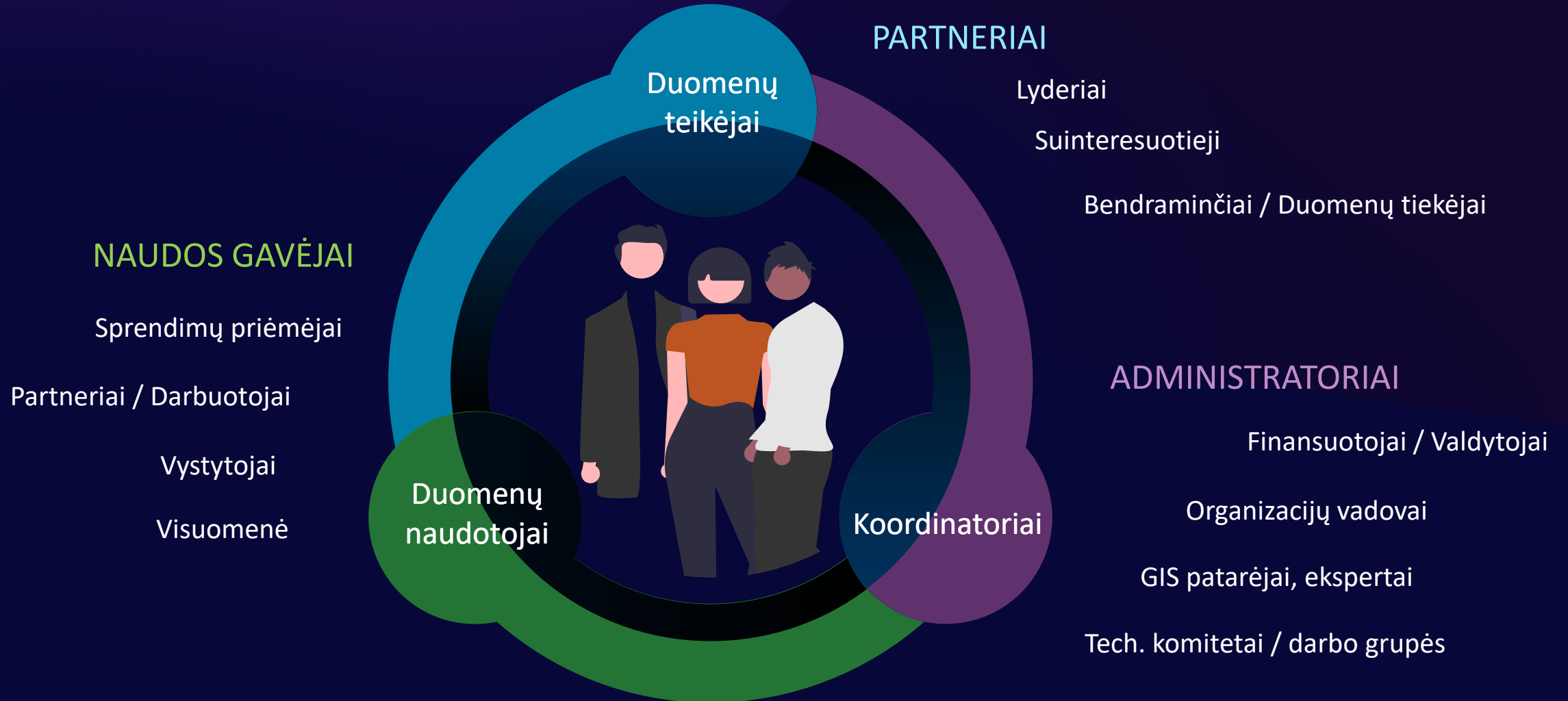
Annex II

- Elevation**
— Def.: Digital elevation models for land, ice and ocean surface...
764 | 204 | 146
- Geology**
— Def.: Geology characterised according to composition...
1051 | 281 | 373
- Land cover**
— Def.: Physical and biological cover of the earth's surface...
681 | 262 | 233
- Orthoimagery**
— Def.: Geo-referenced image data of the Earth's surface, from either...
452 | 66 | 125

Annex III

- Atmospheric conditions**
— Def.: Physical conditions in the atmosphere. Includes spatial data based on measurements, on models...
117 | 60 | 57
- Agricultural and aquaculture facilities**
— Def.: Farming equipment and production facilities (including irrigation systems, greenhouses...
128 | 54 | 43
- Area management / restriction / regulation zones and reporting units**
— Def.: Areas managed, regulated...
1605 | 847 | 716
- Bio-geographical regions**
— Def.: Areas of relatively homogeneous ecological conditions with common characteristics.
113 | 47 | 43
- Buildings**
— Def.: Geographical location of buildings.
644 | 148 | 126
- Environmental monitoring facilities**
— Def.: Location and operation of environmental monitoring f...
578 | 317 | 339
- Energy resources**
— Def.: Energy resources including hydrocarbons, hydropower, bio-energy, solar, wind, etc...
200 | 68 | 84
- Habitats and biotopes**
— Def.: Geographical areas characterised by specific ecological...
414 | 157 | 169
- Human health and safety**
— Def.: Geographical distribution of dominance of pathologie...
558 | 211 | 316
- Land use**
— Def.: Territory characterised according to its current and future planned functional...
78705 | 60630 | 60477
- Meteorological geographical features**
— Def.: Weather conditions and their measurements...
287 | 76 | 143
- Mineral resources**
— Def.: Mineral resources including metal ores, industrial minerals, ...
125 | 54 | 70

Geoerdvinis bendradarbiavimas





Miesto
GII

Jūsų GII

Globali GII

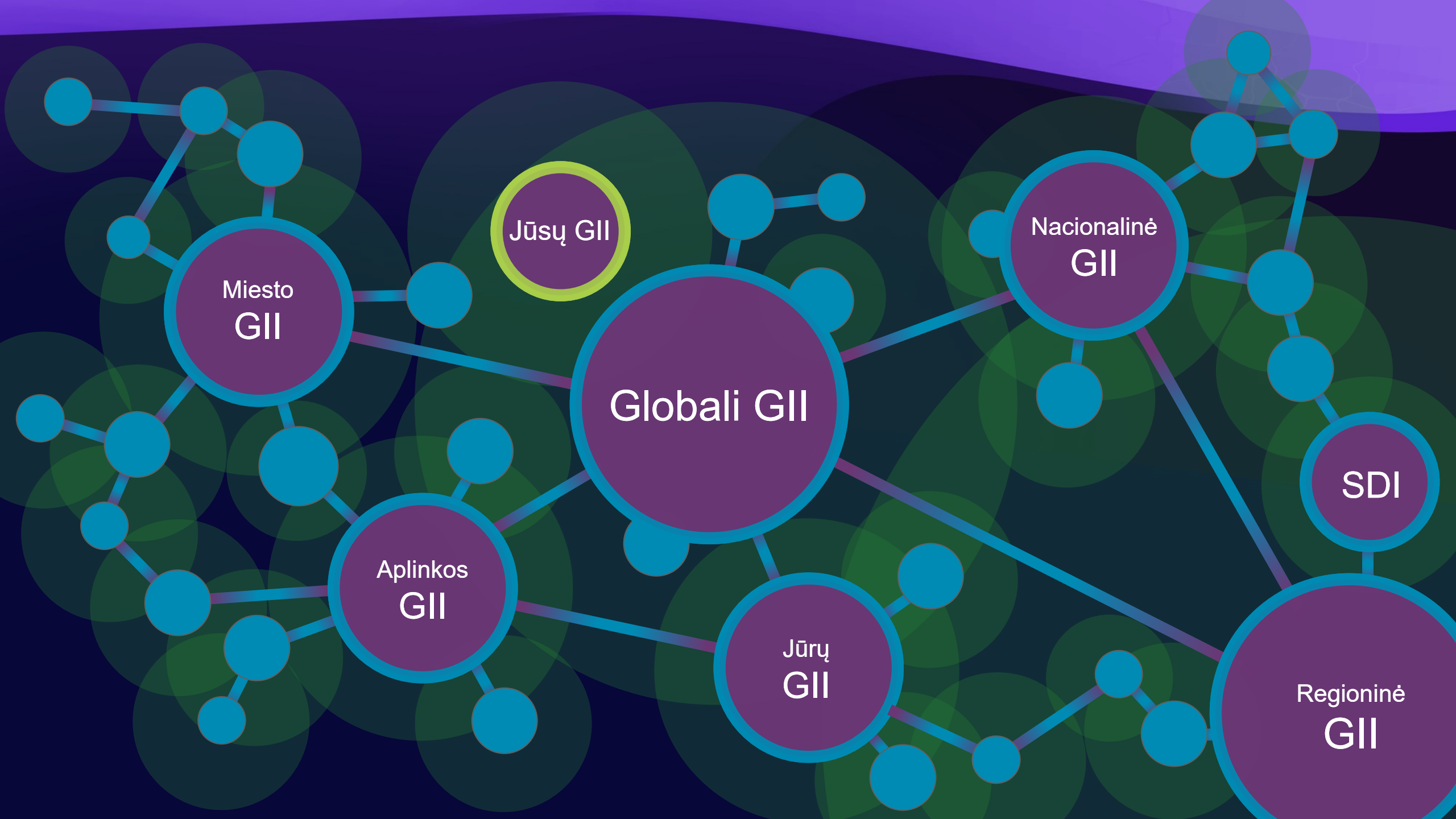
Nacionalinė
GII

GII

Aplinkos
GII

Jūrų
GII

Regioninė
GII



Jūsų GII

Miesto
GII

Globali GII

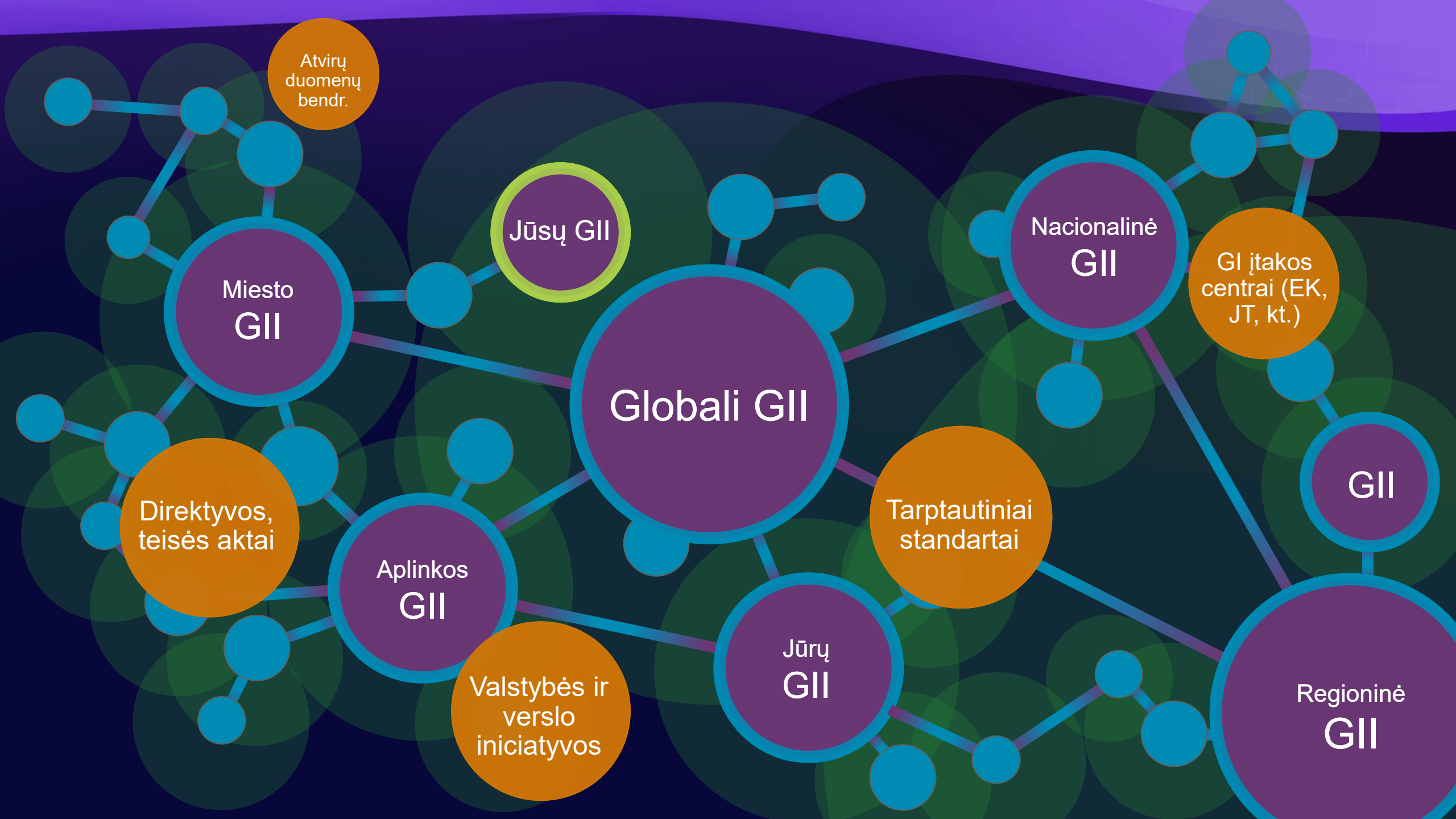
Nacionalinė
GII

SDI

Aplinkos
GII

Jūrų
GII

Regioninė
GII



Atvirų duomenų bendr.

Jūsų GII

Miesto GII

Globali GII

Nacionalinė GII

GI įtakos centrai (EK, JT, kt.)

GII

Direktyvos, teisės aktai

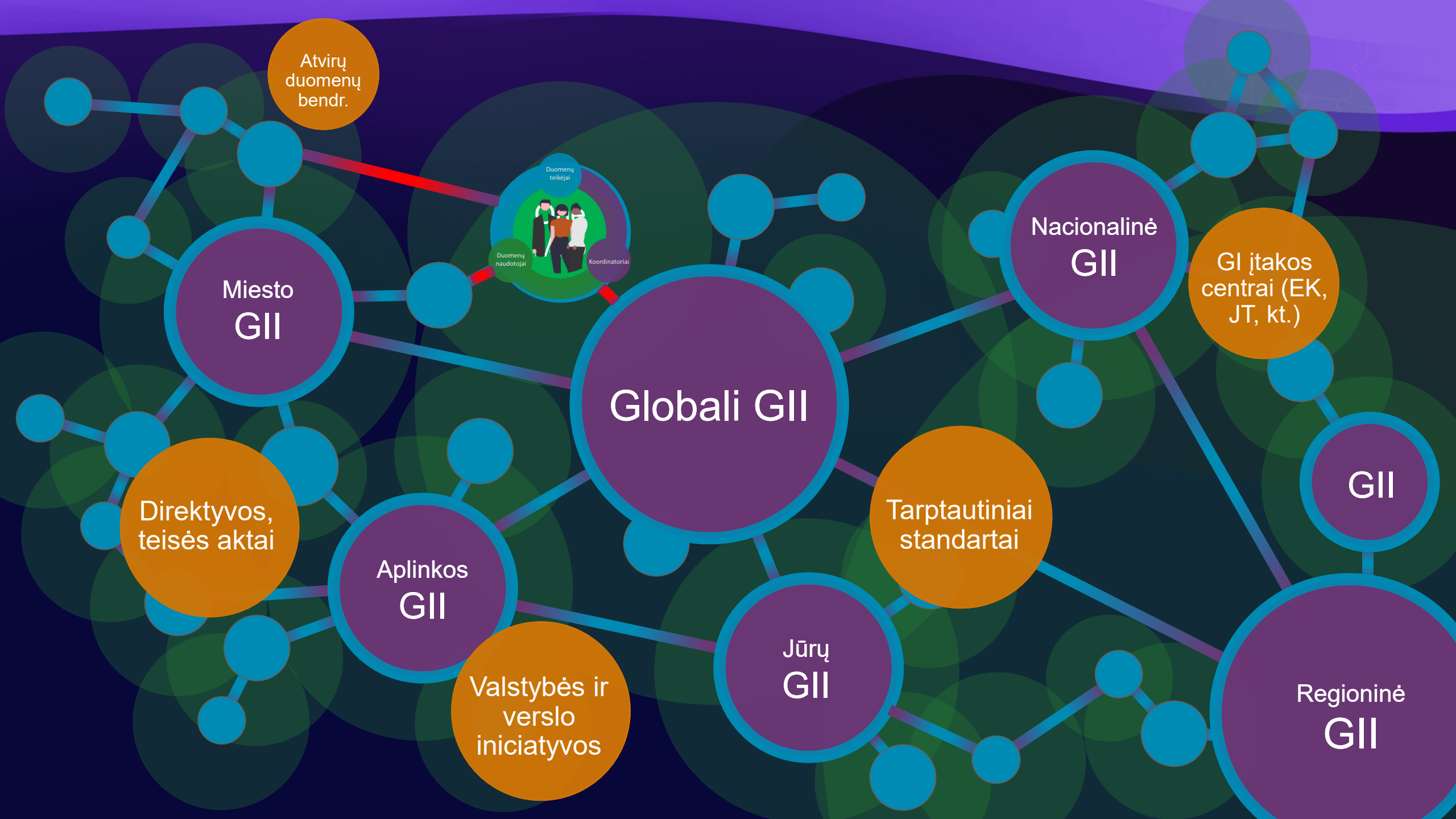
Aplinkos GII

Tarptautiniai standartai

Valstybės ir verslo iniciatyvos

Jūrų GII

Regioninė GII



Atvirų duomenų bendr.

Miesto GII

Direktyvos, teisės aktai

Aplinkos GII

Valstybės ir verslo iniciatyvos

Globali GII

Jūrų GII

Tarptautiniai standartai

Nacionalinė GII

GI įtakos centrai (EK, JT, kt.)

GII

Regioninė GII

Duomenų teikėjai

Duomenų naudotojai

Koordinatoriai

Kas svarbu GI rinkai?

Naudotojų norai:


- Dalintis duomenimis
- Rasti aktualius duomenis
- Pasiiekti / atsisiųsti duomenis

GIS analitikų norai:

- Bendradarbiauti su kitais
- Valdyti dalinamų duomenų naudojimo teises
- Naudoti / filtruoti / transformuoti duomenis
- Jungti su kitais
- Komponuoti (No code / low code)
- ...

GI vystomi sprendimai:

- Draugiški internetiniams taikymams (*web friendly*)
- Skirti internetiniams taikymams (*web native*)
- Pasiekiami bet kada, iš bet kur, iš bet kokio įrenginio
- Pertvarkytini, keičiamo mastelio, atsparūs
- Sąveikūs (palaiko privalomus standartus)
- ...



Vienas žemėlapis (ONE MAP)




... Esri receptų knyga jūsų kuriamiems GI sprendimams

Susikurkime savo GI portalą - 'OneMap' Hub

Pasirinkite

- Portalo šabloną
 - Naudotiną turinį
 - Reikalingas paslaugas
- Skirta partneriams,
 - bendri pagrindo duomenys,
 - bendri reikalingi įrankiai,
 - bendri teisės aktų reikalavimai,
 - intuityvus turinio valdymas realiu laiku



Visai kaip atidarant restoraną,
jūsų portalas turi surinkti
Jūsų lankytojų ratą

Integrali Geoerdvinė infrastruktūra

Svarbiausia ne patys duomenys, o iš jų gaunamos žinios ir suvokimas



Metaduomenų katalogai



Susieti portalai



Skaitmeninė ekosistema

Rasti ir įvertinti → Integruoti ir naudoti

*Palaikomi taikytini reikalavimai, naujos tendencijos ir besikeičiančios GI infrastruktūros
...kurios aktualios ir naudotinos*

ArcGIS užtikrina FAIR duomenų principus

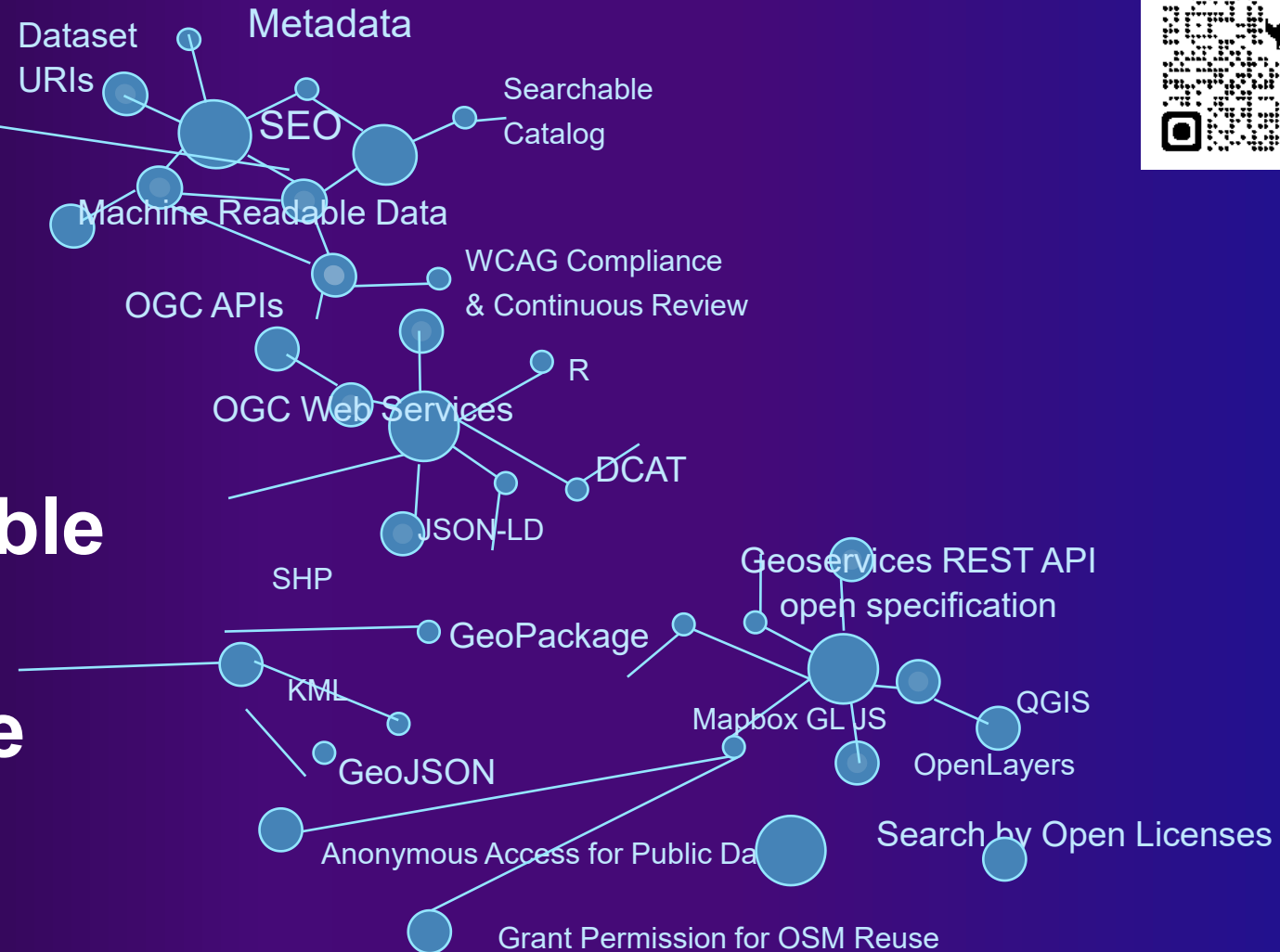


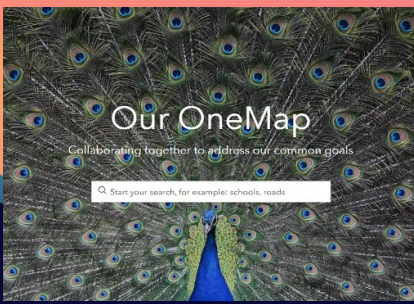
Findable

Accessible

Interoperable

Reusable





ArcGIS sistemos naudojami standartai

DOMAIN DATA MODELS

INSPIRE
FGDC
ISO LADM, ...
IHO S-57 / S-100 series
NENA
...

METADATA

FGDC CSDGM
ISO 19115 / 19139
INSPIRE
North Am. Profile
Dublin Core
...

WEB SERVICES/APIs

GeoServices REST
OGC WFS, WMS, WMTS
OGC API Features, Tiles, Records...
I3S
...

SECURITY

Data Sovereignty
Trust
Identity
GAIA X

ENCODINGS

JSON
XML
GML
RDF

CATALOG & SEARCH

DCAT
DCAT-AP
SEO practices
CSW

ACCESSIBILITY

WCAG
W3C



Duomenys ir metaduomenys



El. paslaugos ir jų metaduomenys



Partnerystė



Atviri ir asmeniniai duomenys



Portalai ir katalogai



Žemėlapiai ir aplikacijos

Kūrimas

Viešinimas

Bendradarbiavimas

Dalinimasis

Naudojimas (pernaudojimas)



ArcGIS Pro



ArcGIS Enterprise



ArcGIS Online



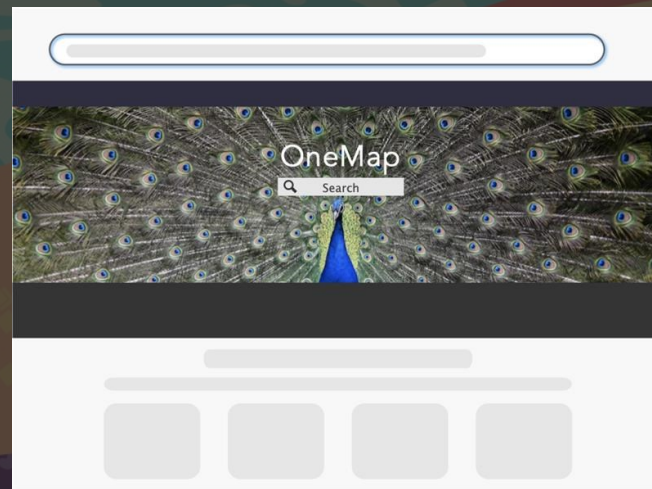
ArcGIS Hub Basic



ArcGIS Sites

Nuo ko pradėti?

Įgyvendinimo instrukcijos



Collection

Essential Guides for 'OneMap' Administrators

Good practices and implementation resources for implementing integrated geospatial infrastructure/modern SDI with ArcGIS.



1 Connecting Communities with ArcGIS



2 Configure ArcGIS Online: 'OneMap' Good Practices



3 Configure ArcGIS Hub: 'OneMap' Good Practices



4 Good Practices for Authoritative Data Providers



5 Share & Collaborate: 'OneMap' Good Practices



6 'OneMap' Hub Template: How-To Guide

Portalo administratoriui - receptūros instrukcijos



•ArcGIS Online

[1. Assert your brand](#) [2. Organization verification](#) [3. Organization defaults](#) [4. Home page & navigation](#) [5. Map defaults](#) [6. Metadata](#) [7. Categories](#) [8. Access & permissions](#) [9. Open data](#) [10. Primary sharing account](#)

•ArcGIS HUB

[1. 'OneMap' concept](#) [2. Your brand](#) [3. Hub site settings](#) [4. Theme: colors and fonts](#) [5. Header: brand your site](#) [6. Footer: content](#) [7. Item settings](#) [8. Don't compete with yourself](#) [9. Captivate with images](#) [10. Share & collaborate](#) [11. Guide your partners](#)

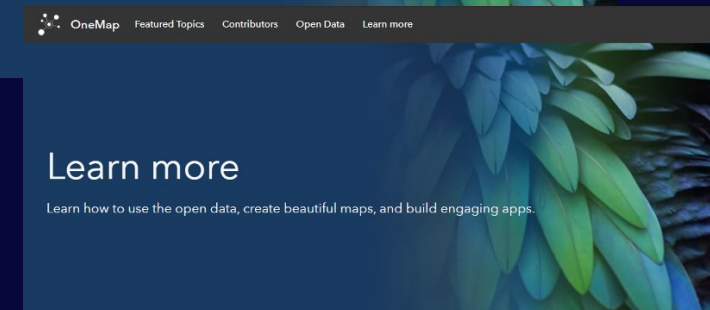
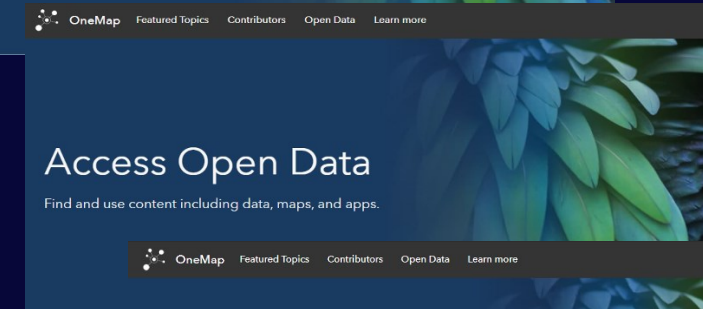
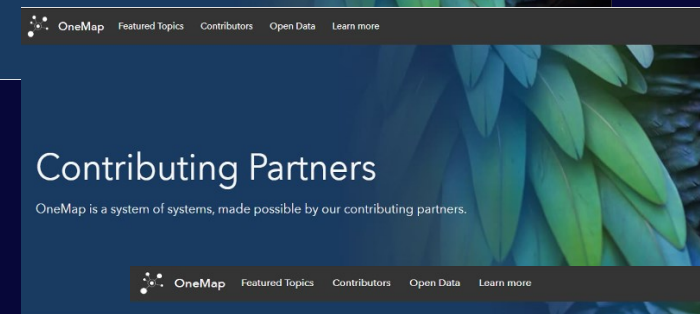
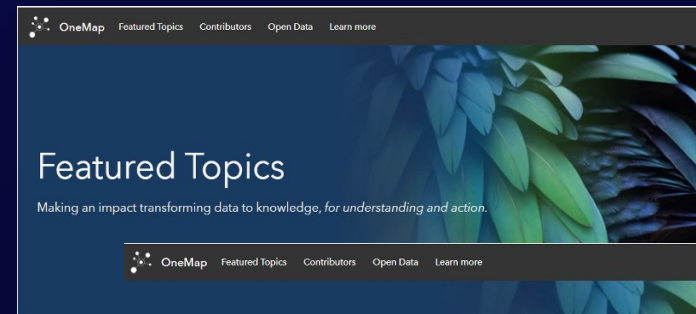

•Duomenų šaltiniai

[1. Persistent web services](#) [2. Publish individual layers](#) [3. Item naming convention](#) [4. Item information](#) [5. Item settings](#) [6. Metadata](#) [7. Provide access](#) [8. Archive content](#) [9. Go further with maps & app](#)

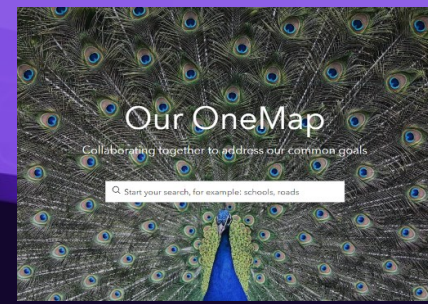
•Dalinimasis ir bendradarbiavimas

[Overview of collaboration](#) [1 Create OneMap groups](#) [2. Invite partners](#) [3. Index groups to Hub](#) [Next steps](#)

Jūsų patogumui – One Map vedlys (*template*)



Gerosios praktikos pavyzdžiai ArcGIS naudotojų portalai



Saskatchewan GeoHub
Environment Energy and Resources

Search | Visualize | Explore
Explore GIS Data and Maps from the Government of Saskatchewan

Search Data, Maps and Apps

Government of Saskatchewan Policy on Distribution of Digital Geospatial Information directs the distribution of government spatial data to both government and the public. It specifically seeks to: maximize the exchange and usage of the data collected by government; benefit all citizens of the province; ensure that critical and vital information is accessible and available to the public.

AZGEO Open Data

AGIC

This is the Arizona Geographic Information Council (AGIC) public platform for exploring and downloading open data, discovering and building apps, and engaging to solve important local issues. You can analyze and combine Open Datasets using maps, as well as develop new web and mobile applications.

NC OneMap
Geographic Data Serving a Statewide Community

Find data using keywords like "imagery" or "environment"

NC OneMap is a strategic resource providing a collection of authoritative data and web services. It is an organized effort of numerous partners throughout North Carolina, involving local, state, and federal government agencies, the private sector and academia. Search for or browse the data, use it in your applications, analyze it with your tools, or build apps using the APIs.

Otevřená data AOPK ČR

Agentura ochrany přírody a krajiny ČR
Prozkoumejte spolu s námi přírodu v České republice!

Hide data

Agentura Ochrany Přírody a Krajiny ČR pro vás otevřel svá data. Nyní si pohodlně a snadno můžete prohlédet a stahovat data o národně i mezinárodně chráněných územích či družicích, památných stromech, biotopech, rezervacích, geoparcích, mokřadech, migračních koridorech a mnohem víc. Prozkoumejte spolu s námi přírodu v České republice!

Všechny datové sady je možné stáhnout v souřadnicovém systému WGS-84 ve formátech Shapefile, KML, GeoJSON, CSV, nebo můžete využít prohlížeč a stahovací služby ArcGIS nebo OGC WMS a WFS. Pokud chcete datové sady stahovat v souřadnicovém systému S-JTSK, můžete tak učinit na data.nature.cz

WHO GIS Hub page

WHO Health Boundaries Population datasets SOP for maps (Legal) WHO Basemaps Country Overview Maps

development plan

Welcome to the GIS HUB!

GIS Hub initiative is a repository of GIS software access along with baseline datasets, health, and staff development plan could be potentially used by programs within world health organization.

INFRAESTRUCTURA DE DATOS ESPACIALES MARÍTIMA, FLUVIAL Y COSTERA DE COLOMBIA

Myanmar Participatory Mapping Platform

Welcome to the Myanmar National Participatory Mapping Platform. You can find maps, reports, GIS data and many more materials produced by various organizations and communities throughout the country. You can also contribute by uploading your own data! Explore dynamic maps. Access reports. Connect with other organizations and learn from each other. Improve your participatory mapping processes and techniques. Request support and financial support for your own initiative and share the results. All data on the platform are open access. And don't forget to give feedbacks.

Maryland's GIS Data Catalog

Search Open Data

Quickly search for the latest data and geographic content from Maryland contributors. Use keyword or geographic searches to find and quickly display content. Maryland is committed to being open, transparent and providing data that is easy to find, is accessible, and is usable.

MD MAP Gallery Open Data Training AGOL Contact Us

Open Data DC
Connecting You with Government Data

Search for a dataset or explore an app...

NunaGIS

NSDI

Search

The Story Behind the UAE SDG Logo

UAE's National Committee on SDGs has created a bespoke logo to represent the approach the country is taking to implement the SDGs. Inspired by the colors of the 17 SDGs, each color in the logo represents a goal and the blending of colors is intended to convey the complexity, indivisibility and crosscutting nature of the SDGs. The map of the UAE at the center of the ring of colors illustrates the fact that sustainable development is very much a way of life for the country. Furthermore, the logo for each SDG places UAE's map in the middle and gives prominence to the official color of that goal.

NEBRASKA
Nebraskamap.gov Case Study

NebraskaMAP
Nebraska Open Data

Search Data

Gerosios praktikos pavyzdžiai

Duomenų portalai Lietuvoje

Lietuvos statistika | Pagrindinis | Duomenys | GIS aplikacijos | Leidiniai ir jų pristatymai | Oficialiosios statistikos portalas | EN | Pagalba

Atviri duomenys

leškokite, vizualizuokite, atsisiųskite, kurkite

Duomenys

Aplikacijos

- 2022-11-11. Atverti bendrojo pagalbos centro duomenys.
- 2022-10-12. Atvertos švietimo ir mokslo institucijų pasiekiamumo teritorijos.
- 2022-10-05. Atverti miškų būklės tyrimo duomenys.
- 2022-10-05. Atverta Bendrojo ugdymo įstaigų švietentė.
- 2022-08-31. Leidinio „Lietuvos gyventojai“ pristatymas.
- 2022-06-29. Leidinio „Lietuvos švietimas ir kultūra“ pristatymas.

Lietuvos statistikos departamentas, tenkindamas statistinės informacijos vartotojų poreikius, sudaro galimybes jiems gauti atvirų duomenų rinkinius su statistinio stebėjimo vienetų duomenimis. Nuasmeninti duomenų rinkinių įrašai parengti taip, kad nebūtų galima tiesiogiai arba netiesiogiai identifikuoti statistinio stebėjimo vieneto.

Atvirų duomenų rinkinys – duomenys, kuriems suformuotas metaduomenų aprašymas ir kurių struktūra yra aiškiai apibrėžta, o duomenys yra parengti ir teikiami naudoti technologiškai atviris formatais pagal rinkiniui taikomas naudojimo sąlygas.



COVID-19 duomenys

Daugiau



Gyventojų ir būstų surašymų duomenys

Daugiau



Žemės ūkio surašymų duomenys

Daugiau



Veikiantys ūkio subjektai ir vietos vienetai

Daugiau

Geoduomenys | Apžvalga | 3D duomenys | Adresai ir maršrutai | Aerokosminiai vaizdai | Gyvyasis pasaulio atlasas | ArcGIS atviri duomenys

VYRIAUSIOJI RINKIMŲ KOMISIJA

Lietuvos Respublikos Vyriausiosios rinkimų komisijos Atvirųjų duomenų portalas

Vyriausiosios rinkimų komisijos atvirų duomenų portalas - komisijos kuruojamų savivaldos, Lietuvos Respublikos seimo ir prezidento rinkimų atviri erdviniai duomenų rinkiniai ir interaktyvūs žemėlapių paslaugos.

Atvirieji duomenys

SĮ „VILNIAUS PLANAS“

Vilniaus miesto atvirų duomenų erdvė

Vilniaus miesto erdviniai duomenų portalas - Vilniaus miesto savivaldybės organizacijų parengti triukšmo, transporto, nekilnojamojo turto, gyventojų evakuacijos ir kiti duomenų rinkiniai, interaktyvūs žemėlapiai bei el. paslaugos.

Atvirieji duomenys

LIETUVOS STATISTIKOS DEPARTAMENTAS

Statistikos grafinės gardelės ir klasifikatoriai

Lietuvos statistikos departamento atvirų duomenų portalas - Lietuvos Respublikos statistinių gardelių, ekonominės veiklos klasifikatorių, sveikatos komponentų statistikos ir kiti duomenų rinkiniai.

Atvirieji duomenys

KLAIPĖDOS MIESTO SAVIVALDYBĖ

Klaipėdos miesto savivaldybės žemėlapių portalas

Klaipėdos miesto savivaldybės žemėlapių portalas - Klaipėdos miesto savivaldybės interaktyvūs žemėlapiai ir erdviniai duomenų rinkiniai pagal veiklos sritis: aplinkosauga, infrastruktūra, pastatų administravimas ir renovacija, švietimas, socialinės paslaugos, verslas, administracinis suskirstymas ir ribos, kt.

Atvirieji duomenys

KLAIPĖDOS MIESTO SAVIVALDYBĖ

3D Klaipėdos miesto savivaldybės duomenys

3D Klaipėdos miesto savivaldybės duomenys - Klaipėdos 3D statinių erdviniai duomenų rinkiniai.

Atvirieji duomenys

LAKD

Reguliariojo susisiekimo ir eismo duomenys

Lietuvos automobilių kelių direkcijos Atvirų duomenų Nacionalinis priegijos punktas.

Atvirieji duomenys

Gerosios praktikos pavyzdžiai

Lietuvos statistika

Lietuvos statistika

Bendrojo pagalbos centro (BPC) gauti pranešimai numeriu 112

Valstybės duomenys
Private Organization

Summary

Bendrosios pagalbos centro (BPC) registruoti įvykiai, apie kuriuos gauti pranešimai pagalbos telefonu 112. Duomenys atnaujinami kas ketvirtį.

[View Full Details](#)

[Download](#)

Details

- Dataset
Feature Layer
- November 11, 2022
Info Updated
- November 11, 2022
Data Updated
- November 11, 2022
Published Date
- 306,454 Records
[View data table](#)
- Public
Anyone can see this content
- CC BY 4.0 License
[View license details](#)

Lietuvos statistika

Download Options

Bendrojo pagalbos centro (BPC) gauti pranešimai numeriu 112

Records: (Filtered) 306,454
Toggle Filters:

Creating a new file with your filters will take some time

CSV

Failas sukurtas: 2022-11-16 21:45
Failo dydis: 8.9 MB

[Atsisiųsti](#)

KML

Failas sukurtas: 2022-11-16 21:45
Failo dydis: 11.7 MB

[Atsisiųsti](#)

Shapefile

Failas sukurtas: 2022-11-16 21:45
Failo dydis: 9.1 MB

[Atsisiųsti](#)

GeoJSON

Failas sukurtas: 2022-11-16 21:45
Failo dydis: 10.9 MB

[Atsisiųsti](#)

Additional Resources

These options cannot be filtered

- [ArcGIS GeoServices REST API](#)
- [INSPIRE Download service \(OGCFeat\)](#)
- [INSPIRE View service \(OGC WMTS\)](#)

Gerosios praktikos pavyzdžiai

Lietuvos statistika

Lietuvos statistika
Bendrojo pagalbos centro (BPC) gauti pranešimai numeriu 112

Valstybės duomenys
Private Organization

Summary
Bendrosios pagalbos centro (BPC) registruoti įvykiai, apie kuriuos gauti pranešimai pagalbos telefonu 112. Duomenys atnaujinami kas ketvirtį.

[View Full Details](#)
[Download](#)

Details

- Dataset
Feature Layer
- November 11, 2022
Info Updated
- November 11, 2022
Data Updated
- November 11, 2022
Published Date
- 306,454 Records
[View data table](#)
- Public
Anyone can see this content
- CC BY 4.0 License
[View license details](#)

I want to use this

Lietuvos statistika
I want to... 306,454 records

- Create a Map
Start a map with this data
- Create a Story
Open in ArcGIS StoryMaps
- View API Resources**
Try out the API Explorer
- View Data Source
Select to open in a new tab
- View All Metadata
Select to open in a new tab
- Open in ArcGIS Online
Select to open in a new tab

Lietuvos statistika
I want to... 306,454 records

- Create a Map
Start a map with this data
- Create a Story
Open in ArcGIS StoryMaps
- View API Resources
Try out the API Explorer

GeoService [View](#)
`https://services3.arcgis.com/MF53hRPmw`

GeoJSON [View](#)
`https://services3.arcgis.com/MF53hRPmw`

Open in API Explorer
Customize the query for your needs

- View Data Source
Select to open in a new tab
- View All Metadata
Select to open in a new tab
- Open in ArcGIS Online
Select to open in a new tab

Gerosios praktikos pavyzdžiai

Lietuvos statistika

Lietuvos statistika

Bendrojo pagalbos centro (BPC) gauti pranešimai numeriu 112

Valstybės duomenys
Private Organization

Summary

Bendrosios pagalbos centro (BPC) registruoti įvykiai, apie kuriuos gauti pranešimai pagalbos telefonu 112. Duomenys atnaujinami kas ketvirtį.

[View Full Details](#)

[Download](#)

Details

- Dataset
Feature Layer
- November 11, 2022
Info Updated
- November 11, 2022
Data Updated
- November 11, 2022
Published Date
- 306,454 Records
[View data table](#)
- Public
Anyone can see this content
- CC BY 4.0 License
[View license details](#)

I want to...

- Create a Map**
Start a map with this data
- Create a Story**
Open in ArcGIS StoryMaps
- View API Resources**
Try out the API Explorer
- View Data Source**
Select to open in a new tab
- View All Metadata**
Select to open in a new tab
- Open in ArcGIS Online**
Select to open in a new tab

I want to use this

Metadata Document

Identification Information:

Description:

Abstract: Skelbiami duomenys nuo 2022 metų birželio mėnesio. To paties ar skirtingų asmenų pranešimai apie įvykius, kurie yra skirtingi dažnumais, dinamiškai ir geografiniai pasiskirstymai stebėti. Dėl konfidencialumo pateiktos koordinatės pateiktą įvykio adresą ir Registrų centro adresų duomenis; jeigu konkretus adresas nepateikiamas, tai nereiškia, kad adresas nepavyksta nustatyti adreso ar gyvenvietės. Taip pat dėl konfidencialumo įvykio data pateikiama mėnesio ir dienos forma. Duomenys yra suskirstyti pagal įvykio tipą - aukštesnis įvykio hierarchinis lygmuo (mažiau detalus) žemesnis lygmuo - konkretus įvykis. Bendrosios pagalbos centro registruotas greitosios medicinos pagalbos (GMP) įvykis, perduodamas GMP stotims BPC-PGT klasifikatoriumi GMP įvykiai - Bendrojo pagalbos centro registruotas greitosios medicinos pagalbos įvykis, Aplinkos apsaugos departamento įvykis - Pagalbos iškviečia telefono numeriu 112, kai automatiškai iškviečia pagalbos tarnybos - Bendrojo pagalbos centro registruotas įvykis, kada papildomai yra informuotos specialiosios tarnybos - įvykis, susijęs su Europos karštąja linija 116000 dėl dingusių vaikų Lietuvoje Konsultacija - Bendrojo pagalbos centro registruotas įvykis, su Lietuvos automobilių kelių direkcija Pagalba 112 - Bendrojo pagalbos centro registruotas įvykis, kelių įvykis, TRUKDANTIS - Bendrojo pagalbos centro priimtas trukdantis, piktybiškas skambutis Chemija - Įvykis, susijęs su gyvsidabrio nukėlimu Nafta - Naftos produktų išsiliejimas ant kietojo paviršiaus Radiacija - Visi įvykiai, Gaisras, kai į įvykio vietą važiuoja 2-3 automobiline cisterna Gaisras 1AK - Gaisras, kai į įvykio vietą važiuoja 6-7 automobiline cisterna Gaisras 4 - Gaisras, kai į įvykio vietą važiuoja 8-9 automobiline cisterna Aukštis AK - Gelbėjimo darbai aukštyje virš 9 metrų Auto 1 - Eismo įvykis, kai vienas iš transporto priemonių ir yra prispaustų žmonių Gelbėjimas - Visi gelbėjimo darbai, išskyrus kitus išvardytus. Tačiau norima užregistruoti įvykius, apie kuriuos gauti pranešimai pagalbos telefonu 112.

Purpose: Bendrosios pagalbos centro (BPC) registruoti įvykiai, apie kuriuos gauti pranešimai pagalbos telefonu 112.

Keywords:

Theme:

Theme Keyword Thesaurus: None

Theme Keyword: bpc

Theme Keyword: 112

Theme Keyword: bendrasis pagalbos centras

Theme Keyword: įvykiai

Theme Keyword: statistika

Theme Keyword: atviri duomenys

Theme Keyword: Valstybės duomenų valdysena

Theme Keyword: Lietuvos statistikos departamentas

Theme Keyword: Statistics Lithuania

Access Constraints: None

Use Constraints: This work is licensed under a Creative Commons Attribution 4.0 International License.

Data Security: Bendrasis pagalbos centras, valstybės duomenų valdysena

Metadata Reference Information:

Metadata Standard Name: FGDC Content Standard for Digital Geospatial Metadata

Metadata Standard Version: FGDC-STD-001-1998

Metadata Time Convention: local time

Jūsų GII - pasaulinėse viešose bibliotekose

ArcGIS Living Atlas of the World - <https://livingatlas.arcgis.com>

The screenshot displays the ArcGIS Living Atlas of the World interface. At the top, there is a navigation bar with icons for Home, Trending, Basemaps, Imagery, Boundaries, People, Infrastructure, and Environment. Below this is a search and filter section with dropdown menus for 'All content types', 'All time', and 'World'. There are also checkboxes for 'Esri-only content' and 'Authoritative-only content', and a 'Sort by: Relevance' dropdown. A '793 Results' badge is visible in the top right. The main content area shows a grid of map layers:

- Active Hurricanes, Cyclones and Typhoons**: Feature Layer By [esri_livefeeds2](#). This layer describes the observed path, forecast track, and intensity of tropical cyclone activity (hurricanes, typhoons, cyclones) from the National Hurricane Center (NHC) and Joint Typhoon Warning Center (JTWC). It is marked as 'Authoritative'.
- Current Weather and Wind Station Data**: Feature Layer By [esri_livefeeds2](#). The Current Weather and Wind Station Data layer is created from hourly METAR station data provided from NOAA and contains approximately 11 weather variables for each location. It is marked as 'Authoritative'.
- World Traffic Service**: Map Image Layer By [esri](#). This map service presents historical and near real-time traffic information for different regions in the world. The data is updated every 5 minutes. This map service requires an ArcGIS Online organizational subscription. It is marked as 'Subscriber' and 'Authoritative'.
- Satellite (VIIRS) Thermal Hotspots and Fire Activity**: Feature Layer By [esri_livefeeds2](#). Thermal activity detected by the VIIRS sensors on the NOAA/NASA Suomi NPP and NOAA-20 satellites during the last 7 days. It is marked as 'Authoritative'.
- World Imagery**: Tile Layer By [esri](#). This layer presents low resolution satellite imagery for the world and high resolution satellite imagery for the United States and Europe.
- Recent Earthquakes**: Feature Layer By [esri_livefeeds2](#). This service presents recent earthquake information from the USGS Prompt

Ačiū už dėmesį

Dr. Saulius Urbanas, Hnit-Baltic

